



**Estado da Paraíba**  
**Prefeitura Municipal de Juru**  
**Gabinete do Prefeito**

Lei nº 662/2020, de 14 de dezembro de 2020

Autoriza a permuta de bem público imóvel urbano por área de terras localizada no território do Município de Juru, e determina outras providências.

Art. 1º - Fica o Município de Juru, Estado da Paraíba, por intermédio do Poder Executivo, autorizado a proceder a permuta de bem público imóvel urbano por área de terras de propriedade de Paróquia de Santa Terezinha, localizada no Povoado Cachoeira dos Costas.

§1º O bem público imóvel urbano de propriedade do Município de Juru, encontra-se construído em lote urbano de Propriedade de Santa Terezinha, situada na Rua Major Inocêncio Nobrega, esquina com a Rua São Sebastião, com área de 32,63 m<sup>2</sup> (trinta e dois vírgula sessenta e três metros quadrados), cujas descrições e confrontações estão delimitadas no anexo I.

§2º A área de terras de propriedade de propriedade de Paróquia de Santa Terezinha, localizada no Povoado Cachoeira dos Costas com área de 2.019,90 m<sup>2</sup> (dois mil e dezenove vírgula noventa metros quadrados), cujas descrições e confrontações estão delimitadas no anexo II.


Art. 3º Após a sanção e promulgação desta Lei, o negócio jurídico deverá ser formalizado mediante a lavratura de escritura(s) pública(s), com posteriores registros nas matrículas dos imóveis.

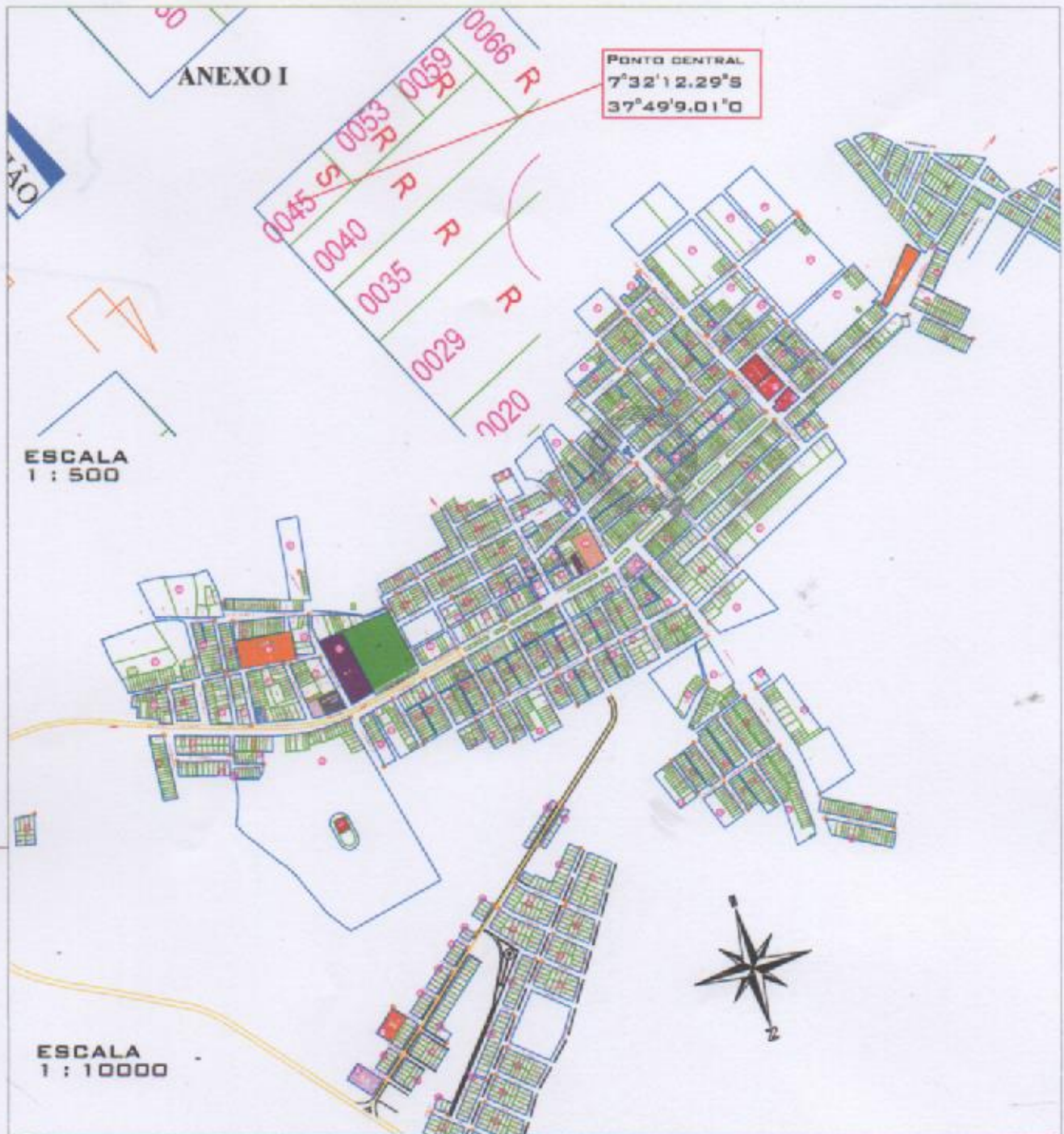
Art. 4º As despesas decorrentes da execução desta Lei ficarão por conta de dotações orçamentárias próprias e específicas consignadas na Lei Orçamentária Anual.

Art. 5º - Esta Lei entrará em vigor na data de sua publicação.

Art. 6º - Revogam-se as disposições em contrário.

Gabinete do Prefeito Constitucional do Município de Juru/PB;  
Em, 14 de dezembro de 2020.

  
**Luiz Galvão da Silva**  
Prefeito Constitucional



REVISÃO	DATA	DESCRIÇÃO	VERIFICAÇÃO
	08/12/2020	EMISSÃO INICIAL	

PROJETO:  
**PLANTA DE LOCALIZAÇÃO**

JEFFERSON CORDEIRO DE MORAIS  
ENGENHEIRO CIVIL E TÉCNICO EM AGRIMENSURA  
CREA: 1616725648

LUIZ GALVÃO DA SILVA  
PREFEITO

PRANCHA:  
**01 / 03**

CONTEÚDO:  
- PLANTA DE LOCALIZAÇÃO

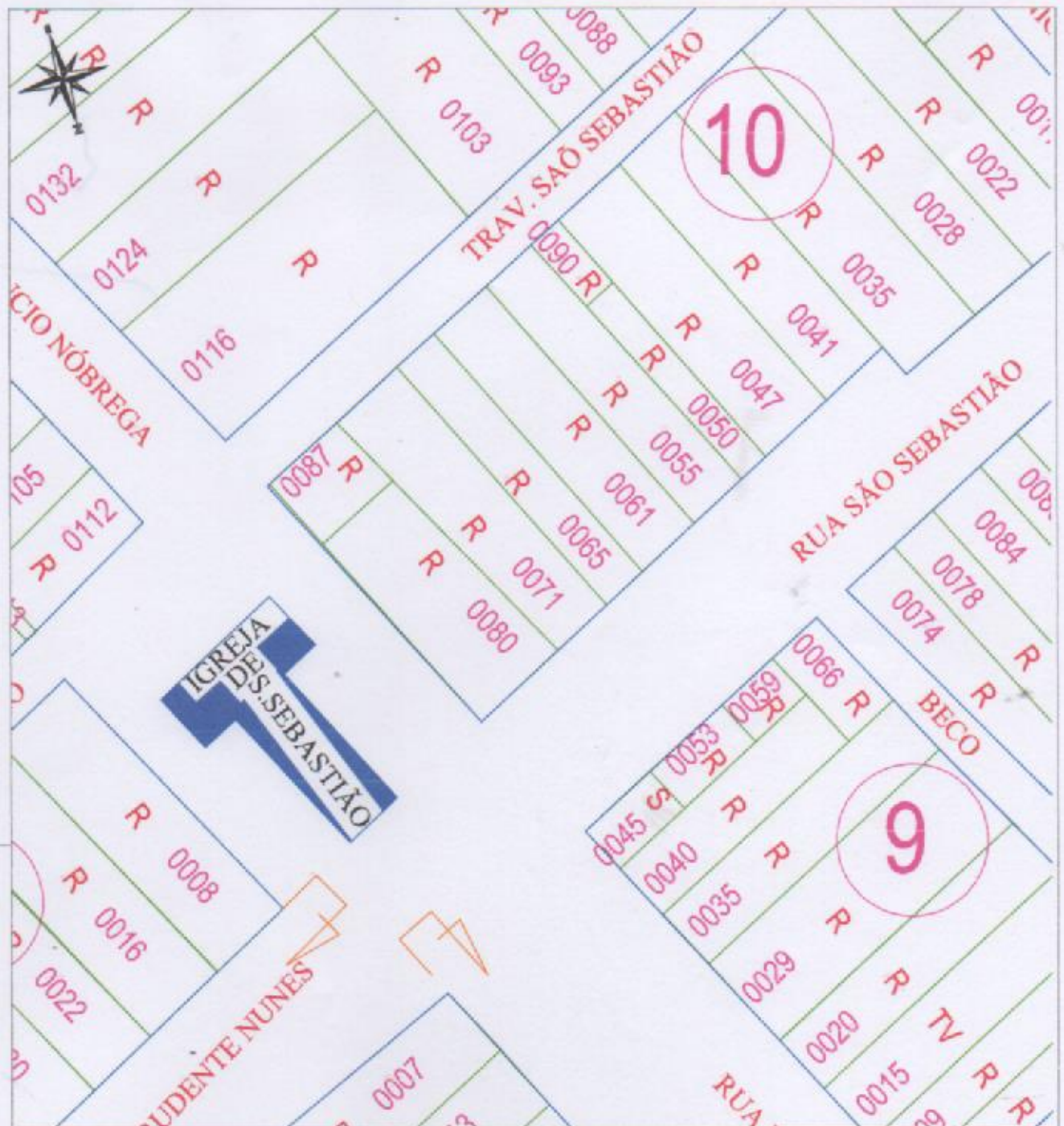
DATA:  
DEZEMBRO / 2020

ESCALA DE PLOTAGEM

ÁREA TOTAL

ART

NÚMERO DO PROJETO



REVISÃO	DATA	DESCRIÇÃO	VERIFICAÇÃO
	08/12/2020	EMIÇÃO INICIAL	

PROJETO:  
**PLANTA DE LOCALIZAÇÃO**

JEFFERSON CORDEIRO DE MORAIS ENGENHEIRO CIVIL E TÉCNICO EM AGRIMENSURA CREA: 161672564B	LUIZ GALVÃO DA SILVA PREFEITO
---	----------------------------------

PRANCHA: <b>02 / 03</b>	CONTEÚDO: PLANTA DE LOCALIZAÇÃO 0045S
----------------------------	--

DATA: DEZEMBRO / 2020	ESCALA DE PLOTAGEM	ÁREA TOTAL	ART	NÚMERO DO PROJETO
--------------------------	--------------------	------------	-----	-------------------



	LATITUDE	LONGITUDE
P1	7°32'12.29"S	37°49'9.08"O
P2	7°32'12.37"S	37°49'8.92"O
P3	7°32'12.13"S	37°49'9.03"O
P4	7°32'12.18"S	37°49'8.87"O

REVISÕES	REVISÃO	DATA	DESCRIÇÃO	VERIFICAÇÃO
		08/12/2020	EMIÇÃO INICIAL	

PROJETO:  
**PLANTA DE SITUAÇÃO**

JEFFERSON CORDEIRO DE MORAIS  
ENGENHEIRO CIVIL E TÉCNICO EM AGRIMENSURA  
CREA: 161672564B

LUIZ GALVÃO DA SILVA  
PREFEITO

PRANCHAS: <b>03 / 03</b>	CONTEÚDO: PLANTA DE SITUAÇÃO 0045S
DATA: DEZEMBRO / 2020	
ESCALA DE PLOTAGEM	ÁREA TOTAL
	ART
	NÚMERO DO PROJETO



PLANTA DE LOCALIZAÇÃO  
ESCALA

## ANEXO II



Perfil Longitudinal  
Escala: H. 1:5000 V. 1:1000

ESTACA	COTAS (m) TERRENO	COTAS (m) PROJETO	COTAS (m) CORTA (m)
81	809,485	809,477	809,370
82	809,575	809,577	809,460
83	809,665	809,667	809,550
84	809,755	809,757	809,640
85	809,845	809,847	809,730

PERFIL LONGITUDINAL  
ESCALA 1:500



Perfil Longitudinal  
Escala: H. 1:5000 V. 1:1000

ESTACA	COTAS (m) TERRENO	COTAS (m) PROJETO	COTAS (m) CORTA (m)
81	809,485	809,477	809,370
82	809,575	809,577	809,460
83	809,665	809,667	809,550
84	809,755	809,757	809,640
85	809,845	809,847	809,730
86	809,935	809,937	809,820
87	809,925	809,927	809,810
88	809,835	809,837	809,720
89	809,745	809,747	809,630
90	809,655	809,657	809,540
91	809,565	809,567	809,450
92	809,475	809,477	809,360
93	809,385	809,387	809,270
94	809,295	809,297	809,180
95	809,205	809,207	809,090
96	809,115	809,117	809,000
97	809,025	809,027	808,910
98	808,935	808,937	808,820
99	808,845	808,847	808,730
100	808,755	808,757	808,640
101	808,665	808,667	808,550
102	808,575	808,577	808,460
103	808,485	808,487	808,370
104	808,395	808,397	808,280
105	808,305	808,307	808,190
106	808,215	808,217	808,100
107	808,125	808,127	808,010
108	808,035	808,037	807,920
109	807,945	807,947	807,830
110	807,855	807,857	807,740
111	807,765	807,767	807,650
112	807,675	807,677	807,560
113	807,585	807,587	807,470
114	807,495	807,497	807,380
115	807,405	807,407	807,290
116	807,315	807,317	807,200
117	807,225	807,227	807,110
118	807,135	807,137	807,020
119	807,045	807,047	806,930
120	806,955	806,957	806,840
121	806,865	806,867	806,750
122	806,775	806,777	806,660
123	806,685	806,687	806,570
124	806,595	806,597	806,480
125	806,505	806,507	806,390
126	806,415	806,417	806,300
127	806,325	806,327	806,210
128	806,235	806,237	806,120
129	806,145	806,147	806,030
130	806,055	806,057	805,940
131	805,965	805,967	805,850
132	805,875	805,877	805,760
133	805,785	805,787	805,670
134	805,695	805,697	805,580
135	805,605	805,607	805,490
136	805,515	805,517	805,400
137	805,425	805,427	805,310
138	805,335	805,337	805,220
139	805,245	805,247	805,130
140	805,155	805,157	805,040
141	805,065	805,067	804,950
142	804,975	804,977	804,860
143	804,885	804,887	804,770
144	804,795	804,797	804,680
145	804,705	804,707	804,590
146	804,615	804,617	804,500
147	804,525	804,527	804,410
148	804,435	804,437	804,320
149	804,345	804,347	804,230
150	804,255	804,257	804,140
151	804,165	804,167	804,050
152	804,075	804,077	803,960
153	803,985	803,987	803,870
154	803,895	803,897	803,780
155	803,805	803,807	803,690
156	803,715	803,717	803,600
157	803,625	803,627	803,510
158	803,535	803,537	803,420
159	803,445	803,447	803,330
160	803,355	803,357	803,240
161	803,265	803,267	803,150
162	803,175	803,177	803,060
163	803,085	803,087	802,970
164	802,995	802,997	802,880
165	802,905	802,907	802,790
166	802,815	802,817	802,700
167	802,725	802,727	802,610
168	802,635	802,637	802,520
169	802,545	802,547	802,430
170	802,455	802,457	802,340
171	802,365	802,367	802,250
172	802,275	802,277	802,160
173	802,185	802,187	802,070
174	802,095	802,097	801,980
175	802,005	802,007	801,890
176	801,915	801,917	801,800
177	801,825	801,827	801,710
178	801,735	801,737	801,620
179	801,645	801,647	801,530
180	801,555	801,557	801,440
181	801,465	801,467	801,350
182	801,375	801,377	801,260
183	801,285	801,287	801,170
184	801,195	801,197	801,080
185	801,105	801,107	800,990
186	801,015	801,017	800,900
187	800,925	800,927	800,810
188	800,835	800,837	800,720
189	800,745	800,747	800,630
190	800,655	800,657	800,540
191	800,565	800,567	800,450
192	800,475	800,477	800,360
193	800,385	800,387	800,270
194	800,295	800,297	800,180
195	800,205	800,207	800,090
196	800,115	800,117	800,000
197	800,025	800,027	799,910
198	799,935	799,937	799,820
199	799,845	799,847	799,730
200	799,755	799,757	799,640
201	799,665	799,667	799,550
202	799,575	799,577	799,460
203	799,485	799,487	799,370
204	799,395	799,397	799,280
205	799,305	799,307	799,190
206	799,215	799,217	799,100
207	799,125	799,127	799,010
208	799,035	799,037	798,920
209	798,945	798,947	798,830
210	798,855	798,857	798,740
211	798,765	798,767	798,650
212	798,675	798,677	798,560
213	798,585	798,587	798,470
214	798,495	798,497	798,380
215	798,405	798,407	798,290
216	798,315	798,317	798,200
217	798,225	798,227	798,110
218	798,135	798,137	798,020
219	798,045	798,047	797,930
220	797,955	797,957	797,840
221	797,865	797,867	797,750
222	797,775	797,777	797,660
223	797,685	797,687	797,570
224	797,595	797,597	797,480
225	797,505	797,507	797,390
226	797,415	797,417	797,300
227	797,325	797,327	797,210
228	797,235	797,237	797,120
229	797,145	797,147	797,030
230	797,055	797,057	796,940
231	796,965	796,967	796,850
232	796,875	796,877	796,760
233	796,785	796,787	796,670
234	796,695	796,697	796,580
235	796,605	796,607	796,490
236	796,515	796,517	796,400
237	796,425	796,427	796,310
238	796,335	796,337	796,220
239	796,245	796,247	796,130
240	796,155	796,157	796,040
241	796,065	796,067	795,950
242	795,975	795,977	795,860
243	795,885	795,887	795,770
244	795,795	795,797	795,680
245	795,705	795,707	795,590
246	795,615	795,617	795,500
247	795,525	795,527	795,410
248	795,435	795,437	795,320
249	795,345	795,347	795,230
250	795,255	795,257	795,140
251	795,165	795,167	795,050
252	795,075	795,077	794,960
253	794,985	794,987	794,870
254	794,895	794,897	794,780
255	794,805	794,807	794,690
256	794,715	794,717	794,600
257	794,625	794,627	794,510
258	794,535	794,537	794,420
259	794,445	794,447	794,330
260	794,355	794,357	794,240
261	794,265	794,267	794,150
262	794,175	794,177	794,060
263	794,085	794,087	793,970
264	793,995	793,997	793,880
265	793,905	793,907	793,790
266	793,815	793,817	793,700
267	793,725	793,727	793,610
268	793,635	793,637	793,520
269	793,545	793,547	793,430
270	793,455	793,457	793,340
271	793,365	793,367	793,250
272	793,275	793,277	793,160
273	793,185	793,187	793,070
274	793,095	793,097	792,980
275	793,005	793,007	792,890
276	792,915	792,917	792,800
277	792,825	792,827	792,710
278	792,735	792,737	792,620
279	792,645	792,647	792,530
280	792,555	792,557	792,440
281	792,465	792,467	792,350
282	792,375	792,377	792,260
283	792,285	792,287	792,170
284	792,195	792,197	792,080
285	792,105	792,107	791,990
286	792,015	792,017	791,900
287	791,925	791,927	791,810
288	791,835	791,837	791,720
289	791,745	791,747	791,630
290	791,655	791,657	791,540
291	791,565	791,567	791,450
292	791,475	791,477	791,360
293	791,385	791,387	791,270
294	791,295	791,297	791,180
295	791,205	791,207	791,090
296	791,115	791,117	791,000
297	791,025	791,027	790,910
298	790,935	790,937	790,820
299	790,845	790,847	790,730
300	790,755	790,757	790,640
301	790,665	790,667	790,550
302	790,575	790,577	790,460
303	790,485	790,487	790,370
304	790,395	790,397	790,280
305	790,305	790,307	790,190
306	790,215	790,217	790,100
307	790,125	790,127	790,010
308	790,035	790,037	789,920
309	789,945	789,947	789,830
310	789,855	789,857	789,740
311	789,765	789,767	789,650
312	789,675	789,677	789,560
313	789,585	789,587	789,470